

ASSOCIATION LE CHEMIN DES GALETS SITE DE LA VEVEYSE


Environ tous les deux ans, 500 à 700 m³ de matériaux parcourant 550 mètres aboutissent au pied de la place du Marché de Vevey créant une grève de galets.



1. Arrivée des galets embouchure de la Veveyse



2. Les galets longent le mur quai Maria Belgia



3. Les galets passent devant la plage de l'aviron en la régénérant




4. Les galets poursuivent leur route quai Maria Belgia




5. Les galets continuent leur route devant les hippocampes au Jardin du Rivage



6. Les galets s'engouffrent sous le débarcadère



7. Les galets ressortent du débarcadère

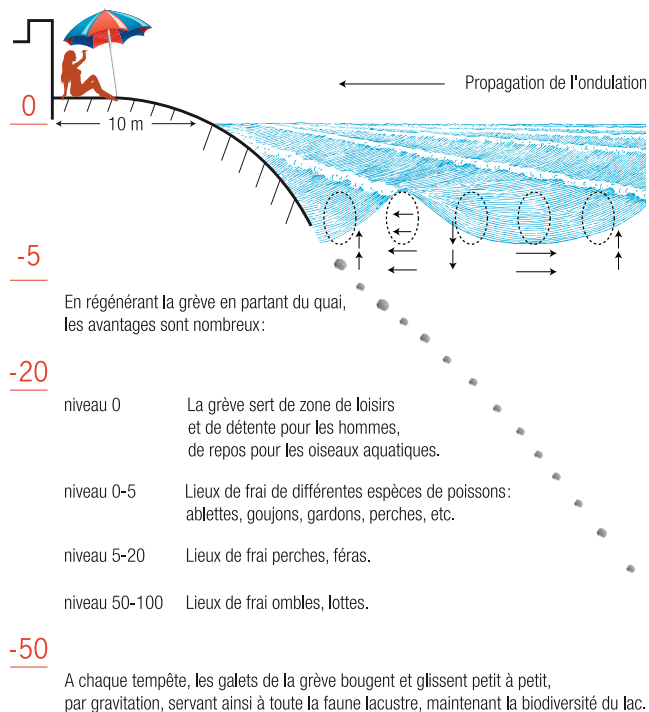


8. Les galets finissent leur course en bas de la plage du marché en formant une grève

Depuis l'invention du ciment (1910), l'homme a exercé une domination croissante sur les berges du Léman étouffant jusqu'à 97% des rives sous des murs de ciment (quais) ou de gros enrochements, permettant ainsi par des comblements progressifs un agrandissement des cités lacustres.



Frai des ombles chevaliers, site de Rivaz.



L'OBJECTIF DE L'ASSOCIATION "LE CHEMIN DES GALETS" EST DE RENATURER LES RIVES DU LAC AU MINIMUM À 10%.

